


Gemeinnütziger Verein
für Jugenderholung e.V.



Aktivitäten auf Sylt

www.Jugenderholung-Sylt.de


Jugendzeltplatz Mövenberg / List



Jugendfreizeit- und Jugendbildungsstätte Mövenberg



Jugendzeltplatz Wroskenendeel / Hörnum



Main, main!

Wir möchten Sie auf eine Reise nach Sylt einladen - eine Insel nur für die Reichen und Schönen? Das stimmt nicht! Wir bieten Ihnen mit unseren Jugendfreizeitstätten Unterkünfte für den "kleinen" Geldbeutel an.

Unsere Angebote in Hörnum und List richten sich vorwiegend an Kinder- und Jugendgruppen sowie Schulklassen. Egal, für welches unserer Angebote Sie sich entscheiden, gerne sichern wir Ihnen individuelle Betreuung bei der Planung vorweg und Beratung vor Ort zu.

Mit dieser kleinen Zusammenstellung möchten wir Sie auf einige attraktive Programmbausteine und Freizeitmöglichkeiten der Insel aufmerksam machen. Die Kosten für diese Aktivitäten sind nicht in unseren Tagessätzen enthalten; sie müssen zusätzlich bei Ihrer Kalkulation berücksichtigt werden.

Mit vielen Anbietern haben wir jedoch Sonderkonditionen für unsere Gäste ausgehandelt, sprechen Sie uns hierzu an.

Gemeinnütziger Verein für Jugenderholung e.V.

Geschäftsstelle: Wiedingharder Weg 6, 25899 Niebüll

Fon: 04661 / 903650

Fax: 04661 / 903654

info@Jugenderholung-Sylt.de

www.Jugenderholung-Sylt.de

Die verschiedenen Gesichter Sylts

Westerland (1): Weite Sandstrände; idyllisches Alt-Westerland; eine ausgedehnte Fußgängerzone mit einer großen Auswahl an eleganten Geschäften; lauschige Cafés und rustikale Kneipen; das Badeland "Sylter Welle" mit Wellenbecken, Saunalandschaft und vielen Attraktionen; "Musik am Meer" in der Musikmüschel; flanieren an der Kurpromenade...die Inselmetropole Westerland hat für Jeden etwas zu bieten.

Tinum (2): Weite Wiesen und Felder laden zu ausgedehnten Spaziergängen und Radtouren ein. Der familienfreundliche Ort grenzt direkt an Westerland und bietet zahlreiche Einkaufsmöglichkeiten wie Aldi und Lidl.

Keitum (3): Das "grüne Herz der Insel". Schmucke Reetdachhäuser hinter Friesenwällen inmitten schattiger Baumalleen. Das Heimatmuseum und das altfriesische Haus veranschaulichen, wie die Sylter früher lebten.

Munkmarsch (4): Einst war der kleine Hafen das Tor zur Insel. Heute laden von Munkmarsch aus wunderschöne Wanderungen am Watt entlang nach Keitum und Kampen ein.

Archsum (5): Im kleinsten Dorf der Insel einzigartig zwischen Salzwiesen und Meer gelegen- geht es beschaulich zu. Vielfältige Salzwasserpflanzen und die unvergleichbare Vogelwelt der Nordsee sind hier zu Hause.

Morsum (6): Morsum ist der erste Ort Sylts, der Sie begrüßt, wenn Sie über den Hindenburgdamm anreisen. Markant ist das imposante Morsum-Kliff. Geologisch einmalig in Europa befinden sich hier drei Erdschichten mit einem Alter von bis zu 8 Millionen Jahren.

Wennigstedt-Braderup (7): Die Doppelgemeinde Wennigstedt-Braderup steht vor allem bei Familien hoch im Kurs. Das Herzstück des Ortes ist der idyllische Dorfteich, an dessen Ufer die Friesenkapelle thront. Der Denghoog,

ein begehrtes Hügelgrab befindet sich gleich in der Nachbarschaft.

Braderup (8): Von Wennigstedt nur ein Katzensprung entfernt: das Naturschutzgebiet Braderuper Heide. Das Infozentrum der Naturschutzgemeinschaft Sylt e.V. im Ort informiert umfassend über den Lebensraum der Insel.

Kampen (9): Das wohl prominenteste Dorf der Republik. Doch außer den exklusiven Nachtclubs hat Kampen noch eine Menge mehr zu bieten. Die Vogelkoje, ein naturbelassenes

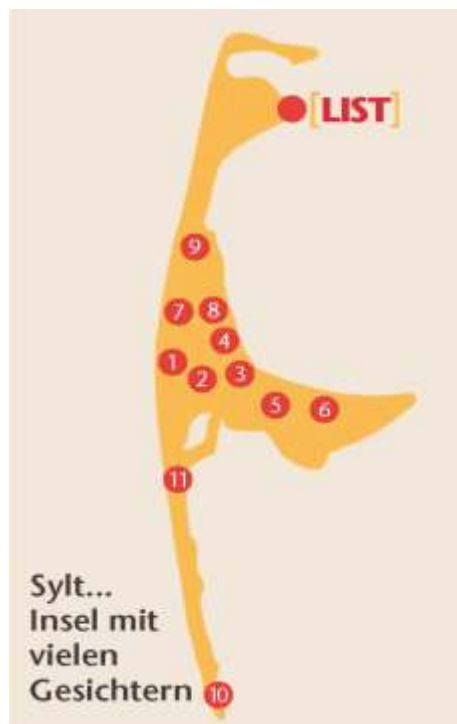
Refugium für die Tier- und Pflanzenwelt. Direkt oberhalb des roten Kliffs liegt die Uwe-Düne. Mit 52 Metern ist sie die höchste Erhebung der Insel und bietet von oben einen tollen Rundblick.

List (12): In Deutschland ganz oben –diesen Superlativ darf das Nordseebad List für sich in Anspruch nehmen, denn List ist nicht nur die nördlichste Ortschaft auf der Insel Sylt, sondern auch der nördlichste Zipfel Deutschlands. List bietet seinen Gästen weite Strände und Wattflächen sowie eine urwüchsige Dünenlandschaft samt Wanderdünen. Das lebhafteste Zentrum des Ortes ist der Hafen mit dem "Erlebniszentrum Naturgewalten", dem legendären Fischlokal "Gosch", der Fähre nach Römö /Dänemark und vielen weiteren attraktiven Ausflugschiff-

fahrten.

Hörnum (10): Sylts sonniger Süden. Auch hier gibt es einen Hafen, von dem die Ausflugsschiffe zu den Nachbarinseln und den Halligen ablegen. Strand und Wattenmeer lernt man am besten bei den naturkundlichen Führungen der Schutzstation Wattenmeer kennen.

Rantum (11): Dem Meer ganz nahe. Nur wenige hundert Meter misst die Insel an dieser Stelle. Ein Dorf mit unverwechselbarem Flair: Reetdachhäuser schmiegen sich an die Dünen und urgesundes Heil- und Mineralwasser sprudelt in der Sylt-Quelle. Das gläserne Quellenhaus lädt zum Verweilen und Genießen ein.





Eine Seefahrt die ist lustig, eine Seefahrt die ist schön...

Die "Adler-Schiffe" bieten Ihnen ein umfangreiches Programm, um die Nordsee mit ihren Inseln und Bewohnern richtig kennen zu lernen. Ab List und Hörnum legen täglich verschiedene Schiffe ab.

Seehundsfahrten ab List

Mit dem 1941 erbauten, liebevoll restaurierten Fischkutter "Gret Palucca" geht es von List

terung der verschiedenen Meeresbewohner durchgeführt.

Entdecken Sie die Insel- und Halligwelt

Hallig Hooge - Die Königin der Halligen

Knapp sechs Kilometer ist sie lang, die Hallig Hooge, und vereint gleich mehrere Superlative: zweitgrößte Hallig überhaupt, eines von vierzehn weltweit benannten Biosphärenreservaten und mit 3,2 Millionen Vögeln eines der vogelreichsten Gebiete der ganzen Welt. Spuren alter Kulturen und die geheimnisvolle Weite winzigkleiner Welten mitten im Wattenmeer machen Hooge zu einem faszinierenden Ort. Öffentliche Verkehrsmittel sind Pferdekutschen, das Fahrrad ist Hauptverkehrsmittel. Der "Königspesel" auf der Hanswarft ist Heimat des ältesten Privatmuseums von Schleswig-Holstein (anno 1760) mit bunten Exponaten aus der Seefahrerzeit.

Auf der Backenswarft liegt inmitten der Häuser ein "Fething" (künstlicher Teich) mit dem früher Regen für die Wasserversorgung gesammelt wurde. In der Kirche auf der Kirchwarft gibt es Kunstwerke des Meister Ringerink zu entdecken. Das Heimatmuseum ist einen Besuch wert, genauso wie das berühmte Sturmflutkinno, in dem ein Kurzfilm über die unbändige Kraft des Meeres gezeigt wird, da ein Hogger ein Land unter der Halligdokumentiert.



aus auf Schleppnetzfang. Ein Highlight für neugierige Kinder und echte Nordseefans. Der Törn der Gret Palucca, die nostalgisches Flair und Platz für bis zu 50 Personen bietet, führt dann zu den Seehundsbänken vor der dänischen Küste. Während der Fahrt wird ein Seetierfang durchgeführt. Die gefangenen Seetiere, Muscheln, Schnecken und Krebse werden erläutert und danach wieder ins Wasser gegeben.

Seehundsfahrten ab Hafen Hörnum

Die Fahrt führt von Sylt aus durch das Wattengebiet zu den Ruheplätzen der Seehunde und Kegelrobben. Hier halten sich mehrere hundert Seehunde auf, die vom Schiff aus gut beobachtet werden können. Auch hier wird während der Fahrt ein Seetierfang mit Erläu-



Föhr - Die "Grüne" unter den Nordseeinseln

Sie ist die grüne Nachbarin und profitiert vom Schutz, den ihr Sylt und Amrum vor den Nordseewellen bieten: Die Insel Föhr ist landwirtschaftlich geprägt. Endlose Weiden mit Kühen, Pferden und Schafen prägen das Bild der Insel. Vor dem Deich erstrecken sich tiefe unbeweidete Salzwiesen. Mit zwölf Kilometern Länge und rund sieben Kilometern Breite zeigt Föhr ausreichend Größe für abwechslungsreiche Tage und ist doch klein genug, um den besonderen Charme seiner elf Inseldörfer und seiner "Hauptstadt" Wyk zu offenbaren. Am schnellsten kommt man Föhr auf dem Fahrrad nahe, oder – für den Komplett-Überblick – per Inselrundfahrt.



Amrum - Insel der Kontraste

Eigentlich ist Amrum eine einzige faszinierende Riesendüne: Etwa die Hälfte der Insel ist Dünenlandschaft und steht unter Naturschutz. Bis zu 32 Meter türmen sich die Sandberge auf. Über 10 Quadratkilometer ist der "Kniepsand" an der Westseite groß, der zum Brandungsbaden verführt.

Amrum ist die Insel der reizvollen Gegensätze: Wildes Wasser im Westen, beschauliches Wattenmeer im Osten; strahlend weiße Dünen kontrastieren mit tiefgrünem Wald.

Die romantischen Inseldörfer haben ihren

ursprünglichen Charakter bewahren können, bieten aber auch alle Reize moderner Seebäder und vielfältige Kur-, Sport- und Freizeiteinrichtungen.

Zu Fuß von Insel zu Insel - Wattwandern zwischen Föhr und Amrum

Spannender kann Inselhopping nicht sein: Wenn der Schlick beim Wattwandern zwischen den Zehen quatscht, ist das vielleicht die ursprünglichste Form des Reisens in der Nordsee. Ein Ausflug für Entdecker, ein Riesenspaß für kleine und große Forscher, für Wanderer, die das Exotische lieben oder einfach nur neugierig sind, für Inselliebhaber, die ihr Eiland einfach mal aus einer ganz neuen Perspektive betrachten wollen.

Je nach Gezeitenverhältnissen werden Wattwanderungen von Amrum nach Föhr oder in Gegenrichtung durchgeführt. Am Ankunftshafen stehen Busse bereit, die Sie zum Startpunkt der Wattwanderung bringen, wo ein erfahrener Wattführer auf sie wartet.

Rund acht Kilometer ist der Wattwanderweg lang. Während der Wanderung (ca. 2,5 bis 3 Stunden) muss ein Priel durchwaten werden.

Bei normaler Ebbe ist dieser etwa knietief, bei ungünstigen Wetterverhältnissen kann das Wasser jedoch auch schon mal bis zur Hüfte reichen – Kenner haben deshalb stets eine zweite Hose dabei!

Da die Nordsee keine festen Termine kennt, kann es bei sehr ungünstigen Wetterverhältnissen vorkommen, dass der Priel nicht durchwaten werden kann. Dann findet die Rückfahrt nach Sylt direkt von der jeweiligen Insel statt.



Auf sie mit Gebrüll!

Piratenfahrt mit der „Gret Palucca“

Von April bis Oktober werden in List die Säbel gezückt: "Entert das Schiff!", heißt es dann für Kinder bis acht Jahre, die mit der „Gret Palucca“ auf Kaperfahrt gehen. „Heuerstelle“ ist der Hafen in List. Hier verkleiden die Kinder sich stilecht mit Streifenhemd und Augenklappe unter Anleitung des Oberpiraten. Dann geh es an Bord des urigen Kutters, wo erstmal mit einem zünftigen Auslaufschluck angestoßen wird. Die angehenden Piraten werden in die Gesetze der Seefahrt eingeweiht und dann geht er richtig los, der unglaubliche Törn mitten ins Abenteuer! Mit einer zünftigen Meuterei beginnen die Nachwuchspiraten, mit Gebrüll und Hurra, dann wird der Kapitän gefangen genommen und schließlich eine geheimnisvolle Schatzkarte entdeckt, mit Hilfe derer die Kinder im Meer nach dem verlorenen Schatz suchen! Kein Ausflugsschiff ist vor diesen wilden Piraten sicher...



Kontakt und weitere Informationen:

Adler-Schiffe GmbH & Co. KG

Tel: 0 46 51 / 98 70-0

info-sylt@adler-schiffe.de

www.adler-schiffe.de

Gerne sind wir Ihnen bei der Planung und Buchung Ihres Schiffsausflugs behilflich. Sprechen Sie uns einfach an!

Im 20 Minuten Takt über die Insel !

Die Sylter Verkehrsgesellschaft (SVG) verbindet mit ihren Bussen die Inselorte im 20 Minuten Takt.

Den Süden und den Norden verbindet die Linie 1... in den Sommermonaten fährt die 5/5a von Westerland über den Lister Hafen bis vor die Haustür Ihrer Unterkunft auf dem Mövenberg.

Buchung von Busfahrten. Sonderfahrten wie z.B. Inselrundfahrten oder Ausflüge nach Dänemark bieten wir Ihnen gerne an. Fragen Sie uns nach unseren Gruppenfahrpreisen.

Weitere Infos und Fahrpläne können unter www.svg-sylt.de abgerufen werden.

Linienetz und Tarifzonen der



Gern helfen wir Ihnen bei der Planung und

Zwischen List und Hörnum gibt es einiges zu entdecken!



Denghoog

Das 5000 Jahre alte begehbare Großstein-Grab „Denghoog“ geht zurück auf einen Versammlungsplatz der jüngeren Steinzeit. Zwölf große Tragsteine halten die Decke, die aus drei riesigen Decksteinen besteht. Nach Schätzungen des Entdeckers wiegt der größte dieser Steine rund 20 t.

Öffnungszeiten: April - November, 10-17Uhr;
Sa., So. + Feiertage 11-17Uhr
Kontakt: 04651 / 87 10 77
www.soelring-foriining.de



Altfriesisches Haus Keitum

Im Altfriesischen Haus in Keitum zeigt Ihnen der Söl'ring Forinning originalgetreue Rekonstruktionen der Sylter Wohnkultur des 18. Jahrhunderts sowie Mobiliar aus vergangenen Zeiten.

Öffnungszeiten: April - November, 10-17Uhr;
Sa., So. + Feiertage 11-17Uhr
Kontakt: 04651 / 87 10 77
www.soelring-foriining.de



Heimatmuseum Keitum

Ebenfalls von dem Söl'ring Foriining betrieben wird das Heimatmuseum Keitum, nur wenige Meter vom Altfriesischen Haus entfernt. Das Museum zeigt die Sylter Archäologie, Geologie und Geschichte bis etwa 1850. In einer Galerie werden wechselnde Ausstellungen zeitgenössischer Künstler gezeigt.

Öffnungszeiten: April - November, 10-17Uhr;
Sa., So. + Feiertage 11-17Uhr
Kontakt: 04651 / 87 10 77
www.soelring-foriining.de

Kampener Vogelkoje

Die Kampener Vogelkoje ist die erste auf Sylt angelegte Entenfanganlage aus dem Jahre 1767.

Teile davon wurden erst vor wenigen Jahren wieder instandgesetzt.

In zwei originalgetreu nachgebildeten Häusern befinden sich je eine Ausstellung zur Sylter Vogelwelt und eine zur Geschichte der Vogelkojen. Über das Gelände führt Sie ein interessanter Naturlehrpfad.

Öffnungszeiten: April - November, 10-17Uhr;
Sa., So. + Feiertage 11-17Uhr
Kontakt: 04651 / 87 10 77
www.soelring-foriining.de

Schutzstation Wattenmeer Hörnum Naturerlebnis im Sylter Süden

In Hörnum befindet sich das naturkundliche Info-Zentrum der Schutzstation Wattenmeer. Hier werden Groß und Klein eingeladen, in die Welt des Wattenmeeres einzutauchen. In 8 Meerwasseraquarien kann die Unterwasserwelt hautnah erlebt werden. Schwerpunkt der Ausstellung sind die Meeressäuger, die vor der Sylter Küste leben. Daneben finden Interessierte viel Spannendes zu verschiedenen Themen rund um den Nationalpark Wattenmeer. Das Infozentrum ist besonders auf junge Besucher ausgerichtet, die das Wattenmeer spielerisch erkunden können. Natürlich gibt es auch für die Großen viel zu erleben! Es werden auch Wattführungen, Salzwiesenführungen und vieles mehr angeboten.



Öffnungszeiten: April bis Oktober täglich von 10-12 und 15-18 Uhr

Kontakt: 04651 / 88 10 93.

www.schutzstation-wattenmeer.de

Das Naturschutzgebiet und Geotop Morsum-Kliff

Das Morsum-Kliff ist neben dem Listland das älteste Naturschutzgebiet Schleswig Holsteins. Seine Unterschutzstellung steht in einem engen Zusammenhang mit der Geschichte des ersten Weltkrieges. Das Morsum-Kliff mit seinen bis zu 10 Mio. Jahre alten Erdschichten sollte als Baumaterial für den Hindenburgdamm verwendet werden.

Die drei Hauptschichten des Morsum Kliffs bestehen aus schwarzem Glimmerton, dem rostrotem Limonitsand, sowie dem fast weißen Kaolinsand. Aufgrund der verschiedenen Farben der Gesteinschichten wird das Morsum Kliff auch als "Buntes Kliff" bezeichnet. Alle drei Schichten sind während der Eiszeit durch einen

von Nordost nach Südwest vordringenden Gletscher schräg gestellt und zu vier Schichtpaketen aufgeschuppt worden. Somit sind die verschiedenen, bis zu 10 Mio. Jahre alten Erdschichten nicht über-, sondern nebeneinander zu finden und damit zugänglich!



Naturschutzgemeinschaft Sylt e.V.

Kontakt:

04651 / 4 44 21.

www.naturschutz-sylt.de

Eidum Vogelkoje

Das Vogelschutzgebiet Rantum - Becken ist eines der artenreichsten in Norddeutschland. Über 50 Vogelarten halten sich hier auf.

Seit 2009 hat der Hegering Sylt e.V. die Betreuung des Geländes und des Informationszentrums der alten Entenfanganlage übernommen. Auf Führungen wird die Koje erklärt, es können einige Experimente und Naturspiele gemacht werden und es wird Wissenswertes über die Natur im Hinblick auf die Hege vermittelt.

Öffnungszeiten: ab 15. Mai Di.+ Do, 14 - 18Uhr, Mo., Mi., Fr. 17 -18 Uhr

Kontakt: 01712167887 oder 01724021289



Das Naturzentrum in Braderup ist einen Besuch wert!

Sie finden eine umfangreiche Ausstellung über die Insel, Inselentstehung, Braderuper Heide, Morsum-Kliff, Flora und Fauna, Meerestiere und vieles mehr...Das Naturzentrum ist so eingerichtet, dass es Kindern ermöglicht, sich spielend mit Tieren und Pflanzen vertraut zu machen.

Walecke:
Wale vor Sylt - gestern und heute. Hier erfährt man alles Wissenswerte über die faszinierenden Meeresbewohner, ihre Lebensgewohnheiten, die Artenvielfalt und ihren Schutz.

Das Aquarium der Naturschutzgemeinschaft Sylt e.V.:
Die Ausstellung zur Sylter Natur im Naturzentrum Braderup wird durch ein rundum begehbare Meerwasseraquarium ergänzt. Hier kann der Besucher die Unterwasserwelt der Nordsee genau beobachten und viel Interessantes entdecken.



Das Schleswig-Holsteinische Wattenmeer:
Die Watt-Ecke im Naturzentrum zeigt dem Besucher, was sich im Wattboden abspielt. Es wird plastisch gezeigt, wie Muscheln und Würmer sich im Untergrund zurechtfinden und fressen. Auch die Tiere auf dem Boden, Entstehung von Ebbe und Flut und die

Eingriffe des Menschen in diesen unvergleichlichen Lebensraum kommen hierbei nicht zu kurz.



Der Küstenschutz auf Sylt:
Küstenschutz ist eines der wichtigsten - wenn nicht sogar das Wichtigste - Thema auf Sylt. Seit der Mensch die drohende Gefahr des Meeres erkannt hat, versucht er durch verschiedenste Techniken seine Küsten zu schützen. Diese Techniken und Mittel (Deichbau, Buhnen,

Tetrapoden, Sandvorspülungen, etc.) werden ebenso in der Ausstellung Küstenschutz auf Sylt gezeigt, wie das Sylter Problem des Sandverlustes an seinen Küsten.

Sylter Angler und Sylter Jäger :
Die Naturschutzgemeinschaft Sylt arbeitet seit langer Zeit freundschaftlich mit den auf Sylt ansässigen Jagd- und Angelvereinen zusammen. In den Ausstellungsteilen über Jagd und Angeln auf Sylt stellen der Hegering Sylt e.V. und der Anglerverein Sylt e.V. unter anderem ihre Arbeit für den Naturschutz vor.



Für Gruppen werden nach Vereinbarung Führungen angeboten und in Form einer Zentrumsrallye die Ausstellung erkundet .

Das Naturzentrum Braderup bietet auch eine Vielzahl an Naturführungen an.

Öffnungszeiten:
1. April bis 31. Oktober
10 Uhr bis 18 Uhr durchgehend geöffnet!
Sonntags geschlossen

Kontakt:
Tel. 04651 / 4 44 21.
www.naturschutz-sylt.de

Naturgewalten erleben!

Im „Erlebniszentrum Naturgewalten Sylt“ erwartet Sie eine Ausstellung mit spielerischer Wissensvermittlung und vielen interaktiven



Elementen. Das Zentrum will für Vielfalt, Schönheit und Schutz der Insel Sylt und den Nationalpark Wattenmeer

begeistern, die Bedeutung von Naturgewalten erlebbar machen und aktuelle Meeresforschung darstellen.

Wie überleben Meerestiere einen Orkan? Warum gibt es Ebbe und Flut? Mit welcher Geschwindigkeit bewegen sich Wanderdünen? Diese und viele weitere Fragen werden in der 1.500 m² großen Ausstellung multimedial beantwortet. In den drei Themenbereichen „Kräfte der Nordsee“, „Klima, Wetter, Klimaforschung“ und „Leben mit Naturgewalten“ können Besucher u.a. selbst in einem Sturmraum die Kräfte der Nordsee erleben; Wellen und Wind in einem Wellenkanal eigenhändig erzeugen; Ebbe und Flut simulieren, in einem Flutungsmodell beobachten, was mit Sylt bei einem Anstieg des Meeresspiegels geschieht und faszinierende Naturfilme anschauen.

Sie haben hier die einzigartige Möglichkeit, die Kräfte der Nordsee verstehen zu lernen, die die Insel Sylt in besonderer Weise geprägt haben und weiter prägen werden.

Ab April 2010 wird die Ausstellung um ein Kinder- und Jugendprogramm ergänzt, das aus Tonspielen für Kinder, Wissensshows mit Quizterminals für Jugendliche und Exponaten für Vorschulkindern besteht.

Alle angemeldeten Kinder- und Jugendgruppen bekommen im Erlebniszentrum eine ca. 20minütige



Einführung zum Thema Naturgewalten. Hier werden die Themen der Ausstellung kurz vorgestellt und mit den Kindern und Jugendlichen gemeinsam erarbeitet, welche Naturgewalten es gibt. Anschließend werden die Schüler in Kleingruppen aufgeteilt und bekommen dann einen auf die Altersklasse abgestimmten Frage- bzw. Rallyebogen. Mit Hilfe von Kopfhörern können die Kleingruppen dann selbstständig in den Filmen und Audiostationen oder bei den Exponaten und Texttafeln nach den Antworten forschen.



Öffnungszeiten:
Täglich von 10:00-18:00 Uhr
Juli / August 10:00-20:00 Uhr

Kontakt:
www.naturgewalten.sylt.de
Anmeldung&Information:
Tel.: 04651-8361921
heldermann@naturgewalten-sylt.de



Experten klären auf!

Wattführung im Nationalpark

Wie entstehen eigentlich Ebbe und Flut? Wo lebt der Wattwurm? Gibt es wirklich Algensalat? Diese und andere Fragen werden beim Klassiker unter den Führungen beantwortet. Die faszinierende Welt der trocken fallenden Wattflächen: Muscheln, Krabben und der berühmte Wattwurm werden bei einem Spaziergang gemeinsam unter die „Lupe“ genommen.
Dauer ca. 1,5 Std.



Dorfwanderung List

Der Ort List hat eine bewegte 700jährige Geschichte. Die Wanderung führt Sie zu den ältesten und bedeutendsten Gebäuden Lists, der einzigartigen Dünenlandschaft und anderen markanten Punkten des Ortes. Es wird erläutert, wie die Lister früher gelebt haben, und mit welchen "Gewalten" sie sich auseinander setzen mussten.
Dauer: ca. 2,5 Std.

Austernwanderung

Vor Sylt gab es bis Anfang des 20. Jahrhunderts natürliche Bänke der Europäischen Auster. Durch Überfischung ist diese Art jedoch fast ausgestorben. Heute können die Sylter Gäste wieder frische Austern genießen, denn im Lister Wattenmeer wird seit 1986 die ursprünglich aus Japan stammende Pazifische Felsenauster großgezogen. Auf einer Austernwanderung, erfahren Sie, wie diese Austern im Watt kultiviert werden.
Dauer: ca. 2,5 Std.

Institutsführung im AWI

Besuchen Sie die spannende Welt der Wissenschaft an der Wattenmeerstation des Alfred-Wegener-Instituts für Polar- und Meeresforschung. Sie bekommen einen Einblick in aktuelle Forschungsbereiche der Station und in ihre Geschichte. Außerdem haben Sie die Möglichkeit einige Labore zu besichtigen und den Wissenschaftlern bei ihrer Arbeit über die Schulter zu schauen.
Dauer: ca. 1,5 Std.

Vogelwanderung

Wer stakst, fliegt und frisst im Watt? Das Wattenmeer ist für viele Vogelarten von entscheidender Bedeutung, denn viele Wat- und Wasservögel nutzen den Nationalpark Wattenmeer als Brutgebiet oder um Kraft für die Weiterreise zu schöpfen. Die Führung bietet die Möglichkeit, unter fachkundiger Anleitung Vögel in der freien Natur zu beobachten und zu bestimmen.
Dauer ca. 1,5 Std.



Dünenwanderung

Erfahren Sie, wie Dünen entstehen, warum sie wandern und welche Anpassungen Pflanzen und Tiere an diesen Lebensraum haben. Erleben Sie die Schönheit der Lister Dünen- und Heidelandschaft und genießen Sie den herrlichen Blick zur Wanderdüne. Dauer: ca. 2,5 Std.



Bildervortrag: Das Geheimnis der Zugvögel

Das Wattenmeer der Nordseeküste ist zentrale Drehscheibe des Vogelzugs. Millionen Zugvögel lassen sich hier zur Brut, Rast oder Überwinterung nieder. Doch woher kennen sie den Weg und wie finden sie jedes Jahr an dieselbe Stelle zurück? Wie orientieren sie sich? Wie halten sie einen tagelangen Flug durch? Diese und viele andere spannende Fragen werden Ihnen in diesem Vortrag beantwortet.

Dauer ca. 1 Stunde.

Bildervortrag: Wale vor Sylt

Bei ruhiger See können vor Sylt regelmäßig Schweinswale beobachtet werden. Deshalb wurde 1999 vor Sylt und Amrum das europaweit einzigartige Schweinswalschutzgebiet eingerichtet. Sie erhalten spannende Informationen zur Lebensweise, Paarung und Nahrungssuche unseres einzigen heimischen Wales und erfahren welchen Gefahren er noch immer ausgesetzt ist. Dauer ca. 1 Stunde.



Bildervortrag: Dem Seehund auf der Spur

Vor Sylt gibt es mehrere Wurfplätze der Seehunde und sogar eine Kolonie der Kegelrobbe. Sie erfahren alles über Lebensweise, Paarung und Tauchvermögen der heimlichen Wappentiere des Nationalpark Wattenmeer und ob sich der Bestand bereits von dem großen Seehundsterben des Jahres 2002 erholt hat.

Dauer ca. 1 Stunde.



Sämtliche Führungen und Vorträge werden in List vom Erlebniszentrum Naturgewalten organisiert und durchgeführt.

Kontakt:
www.naturgewalten-sylt.de

Anmeldung&Information:
Karsten Helderemann
Tel.:04651-8361921
[heldermann@naturgewalten-sylt.de](mailto:helderemann@naturgewalten-sylt.de)

Unterwasserwelt hautnah!



Eine Welt - zwei Ozeane, unter diesem Motto präsentiert das Sylt Aquarium seinen Besuchern die eindrucksvolle Unterwasserwelt der heimischen Nordsee und der tropischen Meere.

Lernen Sie die Geheimnisse und die Gegensätze zweier aussergewöhnlicher Lebensräume kennen. Die faszinierende und harte Lebenswelt der Nordseebewohner und die fast spielerisch wirkende Tropenwelt der Südsee. Auf Ihrer abenteuerlichen Reise durch die Ozeane erwarten Sie rund 2.000 Fische, darunter Riff- und Wolfsbarsche, Dorsche, Rochen, Plattfische, Schellfische, Seelachse, Sprotten, Meeräschen sowie große und kleine Katzenhaie.



Einer der zwei gläsernen Tunnel führt durch ein 500.000 Liter fassendes Wasserbecken hindurch und ermöglicht Ihnen, die bunte Unterwasserwelt hautnah zu erkunden und zu bestaunen. Hier finden Sie zum Beispiel die Antwort auf die Frage: „Was macht ein Hering den ganzen Tag?“ oder „Welche

Fische tummeln sich im Hafengebiet?“ Überall finden Sie viele Informationstafeln, die Ihnen Themengebiete wie Hafenregion, Mole, Halligen, Nordsee und Wattenmeer ausführlich erklären. Sollten Sie auf Ihrer spannenden Entdeckungstour hungrig oder durstig werden, können Sie sich im Bistro „Aqua“ mit großer Sonnenterrasse stärken. Dort finden Sie auch den Souvenir-Laden, der unterschiedlichste Erinnerungen an Ihren Besuch bereithält.

Kinder - und Jugendgruppen können die Unterwasserwelt anhand eines Quizbogens erobern.

Öffnungszeiten:
Montag bis Sonntag
10:00 bis 19:00 Uhr

Kontakt
Sylt Aquarium:
Gaadt 33, Westerland
Tel. 0 46 51/83 625 22

www.syltaquarium.de



Badespaß für Groß und Klein!



Möglichkeiten:
-Action im Wellenbecken und Strömungskanal
-Entspannung im Sprudel- und Massagebecken sowie im Außenbecken mit Blick auf Strand und Meer
-Nervenkitzel auf dem zehn Meter hohem Rutschenturm mit drei neuen Riesenrutschen mit atemberaubenden Spezialeffekten
-planschen in der Kinderwelt und viele weitere Gelegenheiten zum Toben oder Ausruhen.

Salziges Meerwasser, rauschende Wellen und frische Nordseeluft – das alles gibt es in Westerland nicht nur am Strand, sondern auch in der Sylter Welle, dem Freizeitbad für die ganze Familie!

Das Westerländer Freizeitbad holt die Nordsee ins Haus. Auf rund 4.600 qm bietet die Sylter Welle bei jedem Wetter Entspannung, Sport, Spaß und Genuss für Groß und Klein.

Eingebettet in den Dünen von Westerland bieten sich dem Besucher verschiedene

Natürlich verfügt die Sylter Welle auch über eine vielfältige Saunalandschaft.

Eine kleine Stärkung zwischen Rutschenfahrt und Wellenbecken gibt es im Bistro.

*Öffnungszeiten:
Montag bis Sonntag von 10.00 - 22.00 Uhr*

*Informationen:
www.westerland.de/sport-freizeit/sylter-welle.html*



Zu Fuß oder per Rad quer über die Insel!

Die Insel lädt mit ihren weiten Stränden und gut ausgebauten Fahrradwegen zu einer Entdeckung der Insel zu Fuß oder per Rad ein. Über **200 Kilometer Radwege** - nur ganz selten müssen Sie die Straße mit Autos teilen.

Wandern sie um die nördlichste Spitze der Insel!

Umrunden sie den Ellenbogen mit seinen zwei Leuchttürmen. An der Spitze treffen das ruhige Wattenmeer und die offene Nordsee aufeinander und die dänische Nachbarinsel Römö ist nur knapp 4 km entfernt. Baden kann man dort wegen der starken Strömung jedoch nicht. Eine Umrundung des Ellenbogens dauert ca. 3 Stunden und bietet einen interessanten Streifzug entlang an Dünen, Strand und Wattflächen.

Leihen sie sich für einen Tag ein Fahrrad!

Die ehemalige Inselbahntrasse bietet einen idyllischen Radweg durch die Dünen vom nördlichen List bis in den Süden - nach Hörnum. Wie wäre es mit einem Besuch im Aquarium. Der Radweg führt sie in Westerland direkt drauf zu. Auch ein Besuch in den Osten der Insel bietet sich mit den Rädern an.



Gern stehen Ihnen unsere Mitarbeiter bei der Streckenplanung und Fahrradbeschaffung zur Verfügung.

Detaillierte Rad- und Wanderkarten können bei uns geliehen oder käuflich erworben werden.

Fahrradverleiher auf der Insel Sylt

List

LISTRAD

Nissen, Am Brünk 66,

Telefon 04651 / 877687

Fahrräder für Gruppen vor Ort, Buchung über uns möglich.

Westerland

M. Behling, Am Friedrichsheim 21,
Telefon 04651 / 6607

Fa. Christiansen, Deckerstraße 20,
Telefon 04651 / 26144

A. Drechsler, Hennigstraße 15,
Telefon 04651 / 35258

E. Krtschek, Nordmarkstraße 13,
Telefon 04651 / 25772

M+M, Süderstraße 28, Telefon
04651 / 25688 (Lieferservice)

P. Petersen, Norderstraße 55,
Telefon 04651 / 22958

Porksen, Bahnweg 7,
Telefon 04651 / 23634

Detlef Prössel, Neue Straße 4,
Telefon 04651 / 6379

Servicecenter Zeising, Trift 2,
Telefon 04651 / 23740

Ernst Schmidt, Kirchenweg 2-3,
Telefon 04651 / 6709

Axel Wolter, Kirchenweg 9,
Telefon 04651 / 27709

Velo-Quick, Von Haus zu Haus
Telefon 04651 / 21506 (Lieferservice)

Hörnum

V. Clasen, Budersandstraße 27,
Telefon 04651 / 880354

W.+M. Mathiesen, Rantumer Straße 25,
Telefon 04651 / 881048

Gute Erfahrungen haben unsere Gäste insbesondere mit dem Fahrradverleih LISTRAD und der Firma Velo-Quick gemacht.

Sprechen Sie uns an!

Verbinden sie Erholung mit Bildung!

Sie wünschen sich ein Bildungsangebot für Ihre Klassen- oder Gruppenfahrt im Bereich Erlebnispädagogik, Teamtraining, Kreatives Gestalten oder ähnliches?

Sie möchten themenspezifische Projekte oder Mottotage während der Fahrt einfließen lassen und wünschen sich Unterstützung?

Dann sind Sie bei uns genau richtig!

Verbinden Sie die Erholung vom Schulalltag mit dem Stärken der Gemeinschaft und meistern Sie mit Ihrer Klasse oder Gruppe interaktive und kreative Herausforderungen!

Nutzen Sie die Möglichkeit des Zusammenlebens in einer neuen und besonderen Umgebung, um neue Erfahrungen im Miteinander zu machen, Erfolgserlebnisse zu schaffen, einen respektvollen Umgang miteinander zu entwickeln, Körper und Natur zu erfahren und gemeinsam viel Spaß zu haben.

Wir bieten ihnen individuell auf Sie zugeschnittene ein- bis fünftägige Programme mit handlungs- und erlebnisorientierten Methoden sowie die Leitung durch erfahrene Seminarleiter.

Gerne gestalten wir Ihnen Ihre Klassen- bzw Gruppenfahrt so, dass auch die inseltypischen Aktivitäten wie Wattwanderung und Kutterfahrt auf dem Programm stehen.



Sprechen Sie uns gerne an!

Gemeinnütziger Verein für
Jugenderholung
Wiedingharder Weg 6
25899 Niebüll

Telefon: 04661 903651
Mail: info@gvfj.de

www.jugenderholung-sylt.de

Dänemark- nur ein Steinwurf von Sylt entfernt!



Rømø ist mit ca. 130 qkm die 10. größte Insel Dänemarks. Wind, Wetter und Meer haben über Jahrhunderte diese Perle im Wattenmeer geformt. Die Nachbarinsel Sylts mit seinen kilometerlangen Stränden lädt zu den verschiedensten Unternehmungen ein.

Syltfähre List-Havneby

Von List aus fährt ein Fähre mehrmals täglich nach Havneby / Römö.

Informationen:

Tel.: 0180 - 310 30 30

www.syltfaehre.de

Legoland

Tempo, Action und tolle Erlebnisse warten an jeder Ecke. Die LEGO - Welt ist voller wilder Indianer, Cowboys, Piraten. Daneben gibt es vielfältige Fahrattraktionen und die LEGO Studios mit 3D-Filmen. Als Welt-Neuheit ist jetzt auch der Roboter „Powerbuilder“ im Einsatz, der eigenhändig programmieren kann. Die Sylter Verkehrsgesellschaft bietet ein Pauschalangebot welches Busfahrt, Fähre nach Dänemark, Eintritt ins Legoland und alle Aktivitäten, mit Ausnahme der Verkehrsschule beinhaltet.

Informationen:

Sylter

Verkehrsgesellschaft

Trift 1, 25980

Westerland

Tel. 836 10 - 0

www.svg-sylt.de



Last but not least!

Bowling

Bowling-Center, Industrieweg 10, Tel. 66 85
www.luckys-sylt.de

Golf

Vier Sylter Golfplätze erlauben auch Nicht-Mitgliedern das Handicap zu verbessern oder an einem Schnupperkurs teilzunehmen:

www.gcsylt.de
www.sylt-golf.de
www.budersand.de

Golfclub Morsum auf Sylt e.V.
Tel.: 04651 / 89 03 87

Kino

Kinowelt Westerland,
Strandstraße 9, Tel. 83 62 20

Minigolf

Wenningstedt:

Mittelweg Ecke Strandstr., Tel. 44 70

Rantum:

Hafenstraße 12, Tel. 22 58 4

List:

Süderhörntal Tel. 83 62 82 1

Minigolf am Aquarium:

Gaadt 33

Tel.: 04561 / 8 36 25 22

Motocross

Sportplatz an der Norddörper Halle in Wenningstedt an der Hauptstraße nach Kampen.

Tennis

Tennisclub Westerland, Tel. 67 29

Tenniscenter Kampen-Wenningstedt,

Tel. 80 49 33 4

Wassersport

www.surfschule-wenningstedt.de

www.sunsetbeach.de

www.kiteschule-sylt.de

www.syltsportiv.de

www.windsurfen-sylt.de

www.sylter-catamaran-club.de

Skaten oder Inlinern

Viele Radwege auf der Insel sind zum Inlineskaten bestens geeignet. Außerdem gibt es eine Halfpipe für Skateboards und Inliner am Südwäldchen in Westerland und am Schützenplatz in List.

Im Galopp über die Insel

Ein Ausritt durch die einzigartige Landschaft Sylts ist ein ganz besonderes Erlebnis. Viele Reitställe laden zu Ponyreiten, Reitunterricht und Ausritten ein:

„Bodils Ponyfarm“

Terpwai 20, Braderup, Tel. 4 24 44

Ekkehard Volquardsen Reitschule

Terpwai 17, Braderup, Tel. 4 43 69

Reitschule Wiesengrund

Zum Wiesengrund, Tinum, Tel. 3 16 00

Reitschule Olivenhof

Ingewai 40, Tinum, Tel. 3 29 06

Pferdehof Tinum

Boy-Peter-Eben-Weg 6, Tinum, Tel. 3 15 95

Katharinenhof

Bornshooverweg 12, Kampen, Tel. 4 13 76

Reitstall Hoffmann

Gurtstig 46, Keitum, Tel. 3 15 63 Reitschule

Grünhof

Süderstraße 80, Keitum, Tel. 3 12 08

Reiterhof Morsum

Litjmuasem 16, Morsum, Tel. 89 02 39

Mit der Pferdekutsche

Nicht im Auto, sondern wie früher mit der Pferdekutsche die Insel erkunden. „Störtebeckers Planwagen-Fahrten“ bietet das ganze Jahr nach vorheriger telefonischer Vereinbarung Ausfahrten für bis zu 22 Personen an. Entdecken Sie Sylt aus einer neuen Perspektive.

Informationen:

Tel. 0 46 51/13 86 oder 0175/2074300

